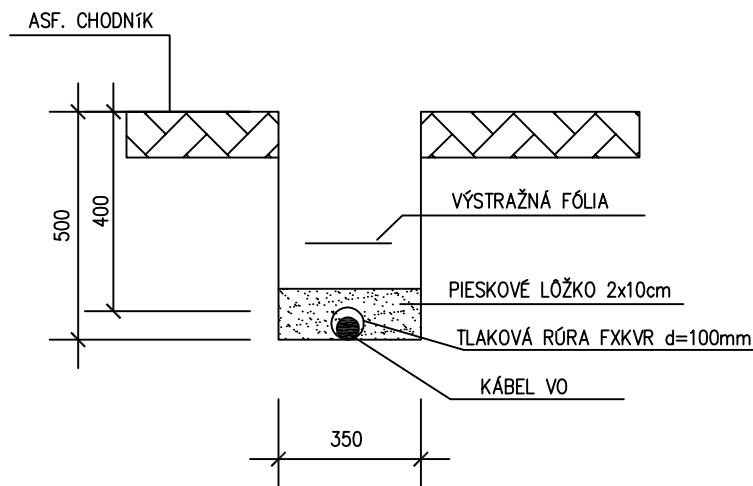
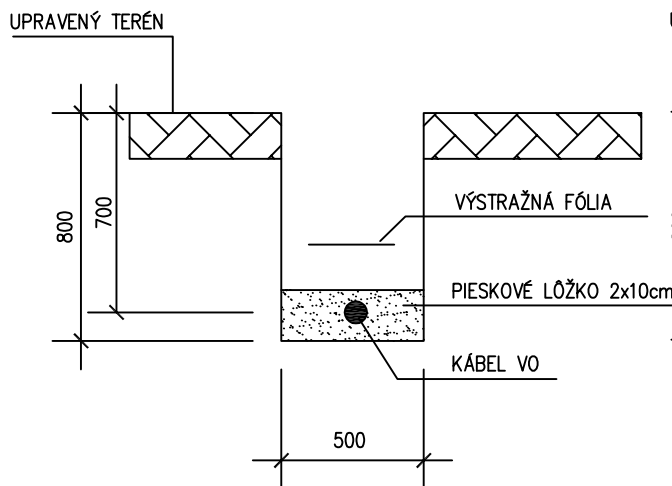


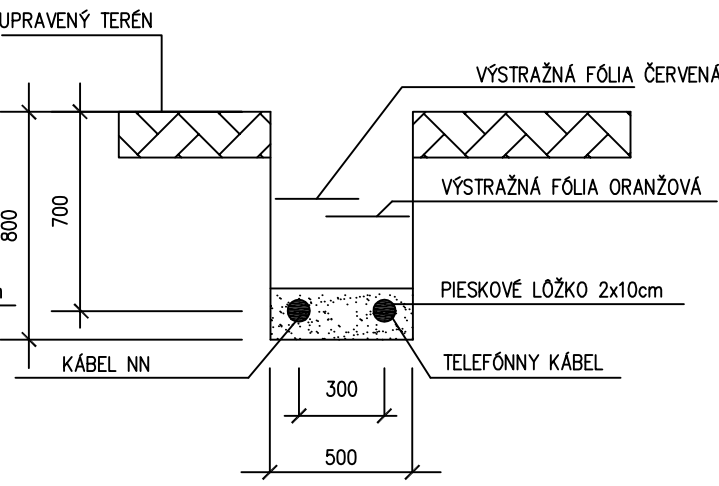
ULOŽENIE KÁBLA V CHODNÍKU



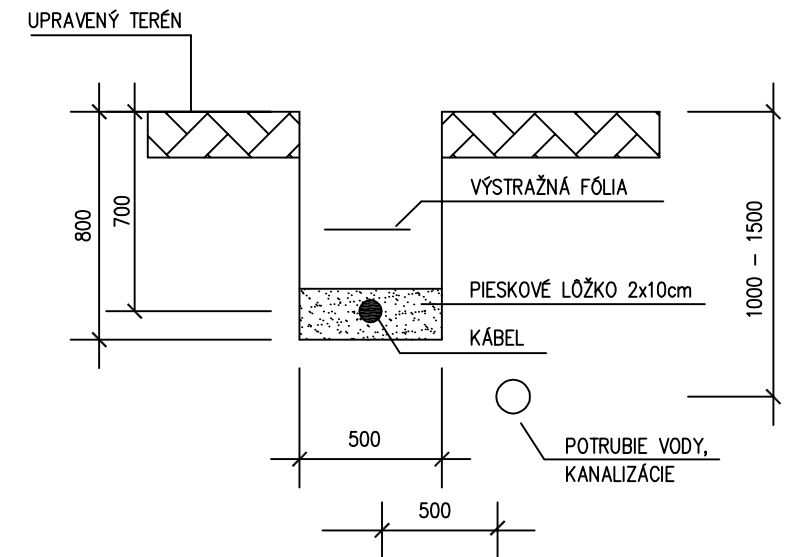
ULOŽENIE KÁBLA VO VOLNOM TERÉNE



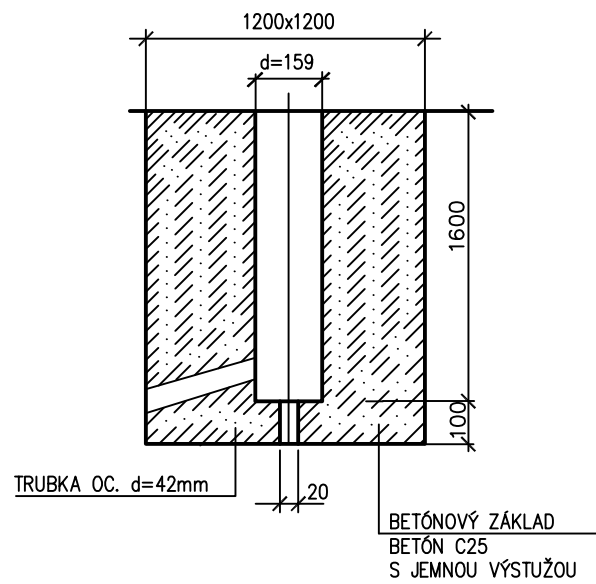
SÚBEH KÁBLOV ROZVODU NN A TELEFÓNU



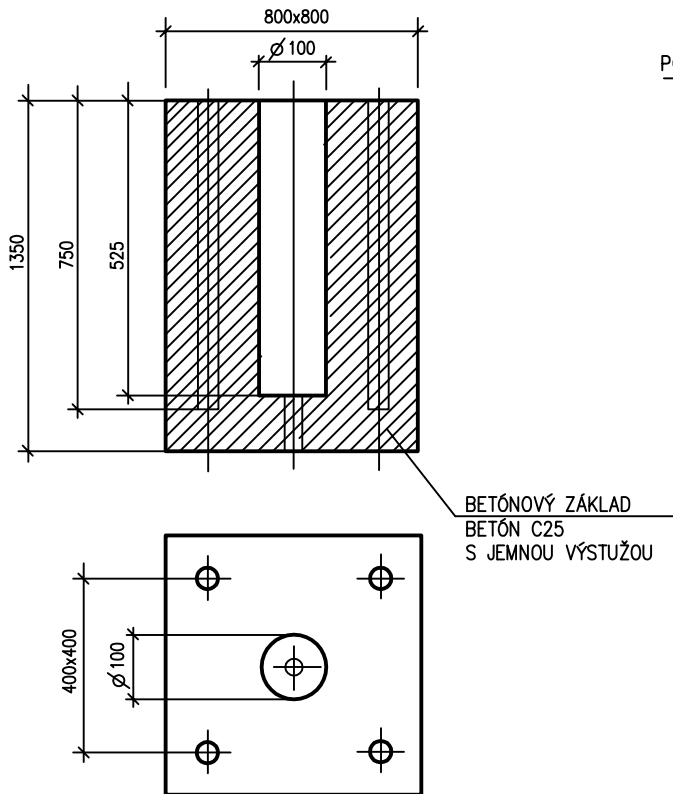
SÚBEH KÁBLA S POTRUBÍM VODA, KANÁL



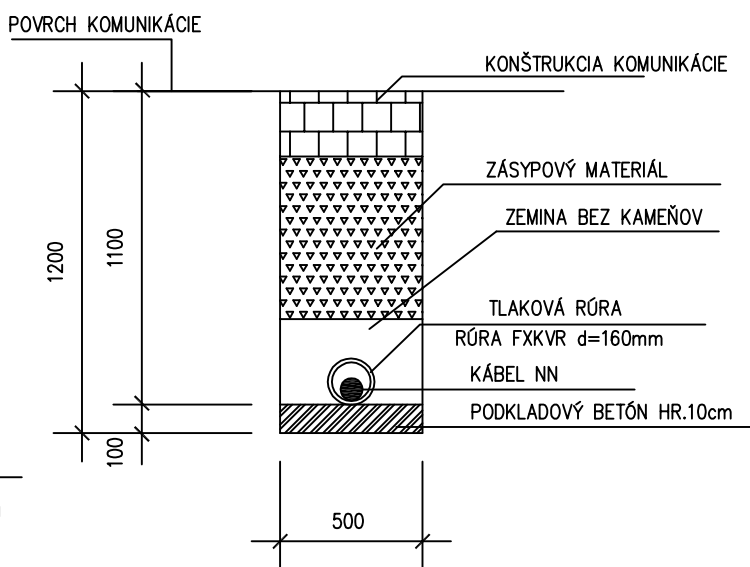
ZÁKLAD PRE OSV. STOŽIAR



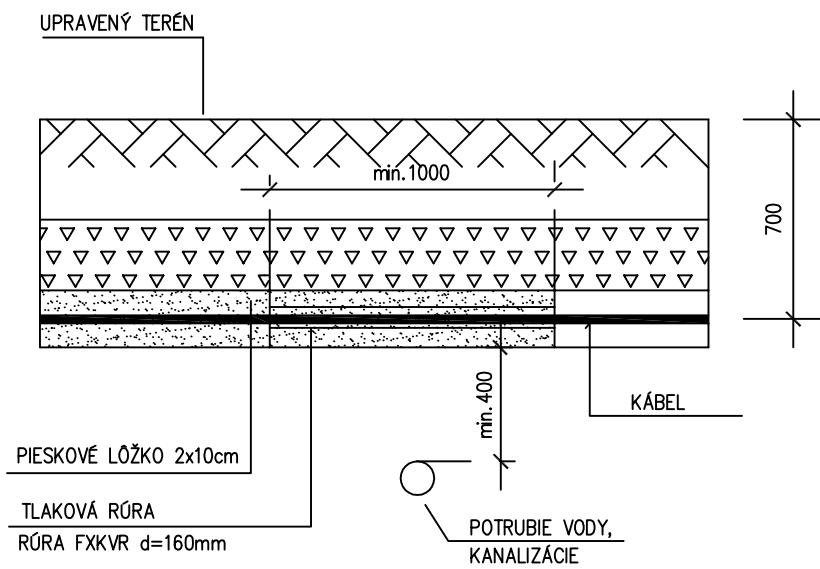
KOTVENIE STOŽIARA S PRÍRUBOU DO BETÓNOVÉHO ZÁKLADU



ULOŽENIE KÁBLA POD KOMUNIKÁCIOU



KRIŽOVANIE KÁBLOV S POTRUBÍM VODA, KANÁL



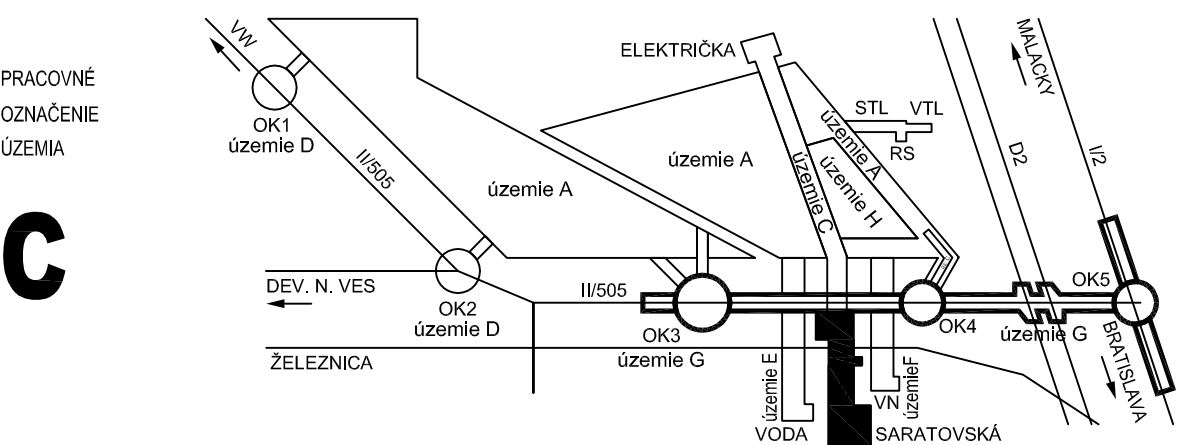
ZMENY DOKUMENTÁCIE

| Zmena | Index: | Dátum: | Meno - Podpis: | Text zmeny: |
|-------|--------|--------|----------------|-------------|
|       |        |        |                |             |
|       |        |        |                |             |
|       |        |        |                |             |



RIEŠENÁ ZÓNA

Nové dopravné prepojenie II/505 s MČ Dúbravka



PRACOVNÉ  
OZNAČENIE  
ÚZEMIA

C



|   |                     |                    |   |  |
|---|---------------------|--------------------|---|--|
| Manažér projektu:   | Ing. Ján Kušnír     | <i>[Signature]</i> | <b>REMIING</b><br>CONSULT A.S.                  |  |
| Hlavný inžinier projektu:                                 | Ing. Marek Šmelik   | <i>[Signature]</i> |   |  |
| Zodpovedný projektant objektu:                            | Ivan Báb            | <i>[Signature]</i> | Trnavská cesta 27, 831 04 BRATISLAVA            |  |
| Navrhol - vypracoval:                                     | Ivan Báb            | <i>[Signature]</i> | Generálny riaditeľ:<br>Ing. Slavomír Podmanický |  |
| Kontroloval:  | Ing. Ivana Goláňová | <i>[Signature]</i> | Zákazkové číslo:                                |  |
| Miesto stavby:  | Bratislava          | Okres:             | Bratislava IV                                   |  |
| Investor - stavebník:                                     |                     |                    | Dátum:  |  |
| Stavba:   |                     |                    | 1514  |  |
|   |                     |                    | Dátum:  |  |
|   |                     |                    | 01/2016   |  |
|   |                     |                    | Stupeň - účel:                                  |  |
|   |                     |                    | DSP   |  |
|   |                     |                    | Počet A4:                                       |  |
|   |                     |                    | 3x A4   |  |
|   |                     |                    | Mierka:   |  |
|   |                     |                    | -   |  |
|   |                     |                    | Časť:   |  |
|   |                     |                    | E   |  |
|   |                     |                    | Príloha:  |  |
|   |                     |                    | 4   |  |
| Objekt (súbor):   |                     |                    | Súprava:  |  |
| NOVÉ DOPRAVNÉ PREPOJENIE II/505 S MČ DÚBRAVKA             |                     |                    | C652  |  |
| Verejné osvetlenie predĺženia Saratovskej ul. - km 0,3_KÚ |                     |                    | Tvary káblových rýh                             |  |
| Názov prílohy:  |                     |                    | 1514_DSP_C652_výkopy_4.dwg                      |  |
| Digitálny názov prílohy:                                  |                     |                    |   |  |